

SEÇÕES TÍPICAS  
ESCALA 1:50

TOTAL		
CODIGO	TRECHO	EXTENSÃO KM
<b>ESTRADAS PRINCIPAIS</b>		
XRE 100	SC 466 - FAXINAL DO IRANI - CAMBUNZAL	9,10
XRE 200	RIO DITINHO - INVERNADINHA - SALETE	9,40
XRE 300	CONTORNO VIÁRIO - PESQUEIRO DO MEIO - SÃO LUIS - MEDIANEIRA	7,40
XRE 400	SC 467 - BARRRO PRETO - PESQUEIRO DE CIMA	7,80
XRE 500	SC 467 - SÃO LOURENÇO - XRE 600 - VARGEM BONITA	6,40
XRE 600	SC 467 - BALISA - PREZZOTTO	9,80
XRE 700	BR 282 - PERAU DAS FLORES - COSTA DO IRANI - SC 466	12,70
XRE 800	SC 466 - ROSEIRA - MANJOLINHO - SANTA LUZIA	12,20
TOTAL DE KM DE ESTRADAS PRINCIPAIS A CASCALHAR		74,80
<b>ESTRADAS SECUNDÁRIAS</b>		
XRE 101	XRE 100 - XRE 200	3,80
XRE 102	XRE 100 - XRE 200	4,90
XRE 103	CAMBUNZAL - SANTA ROSA - SALETE	7,70
XRE 201	BR 282 - SERRINHA - ATERRO ALTO	5,30
XRE 202	BR 282 - ATERRO ALTO - SALETE	6,90
XRE 203	BAIRRO APARECIDA - SALETE	6,50
XRE 204	BR 282 - ATERRO ALTO	2,00
XRE 205	SALETE - DIVISA C/ XAXIM	3,40
XRE 206	BR 282 - FAZENDA SANTO ANTONIO	3,70
XRE 207	CONTORNO VIÁRIO - XRE 300	5,20
XRE 301	XRE 300 - XRE 400	4,80
XRE 302	MEDIANEIRA - VOLTÃO	3,00
XRE 303	XRE 300 - PESQUEIRO SÃO PEDRO	5,20
XRE 304	MEDIANEIRA - PESQUEIRO SÃO PEDRO	3,30
XRE 305	XRE 302 - ERVATEIRA ZAFFARI - PESQUEIRO DE CIMA	5,20
XRE 306	XRE 301 - VOLTÃO	6,70
XRE 307	PESQUEIRO DO MEIO - XRE 306	1,60
XRE 308	BARRRO PRETO - XRE 301	2,90
XRE 401	SC 467 - S. MANELA	8,10
XRE 402	PESQUEIRO DE CIMA - S. MANELA	3,20
XRE 501	SC 467 - SÃO LOURENÇO	2,50
XRE 502	SC 467 - XRE 500	6,30
XRE 503	XRE 500 - XRE 504	3,80
XRE 504	XRE 600 - DIVISA C/ BOM JESUS	2,20
XRE 601	PERÍMETRO URBANO - BALISA	3,10
XRE 602	XRE 500 - BR 282	6,90
XRE 603	XRE 602 - XRE 600	7,90
XRE 604	BR 282 - XRE 603	4,50
XRE 701	PERAU DAS FLORES - LINHA RODRIGUES - SC 466	6,80
XRE 702	XRE 701 - SC 466 - FAXINAL DO IRANI	3,50
XRE 703	XRE 700 - SANTO ANTONIO	4,60
XRE 704	SC 466 - COSTA DO IRANI	3,10
XRE 705	BR 282 - LINHA RODRIGUES	2,90
XRE 801	XRE 100 - XRE 800	3,80
XRE 802	XRE 100 - XRE 800	3,10
XRE 803	XRE 100 - MANJOLINHO	2,70
XRE 804	SANTA LUZIA - PROP. MARCHI	1,10
XRE 805	CAMBUNZAL - XRE 800	4,10
XRE 806	XRE 805 - BOM JARDIM - USINA	7,20
XRE 807	BOM JARDIM - CAMBUNZAL	3,20
XRE 808	CAMBUNZAL - RIO IRANI	6,80
TOTAL DE ESTRADAS SECUNDÁRIAS A CASCALHAR		102,30
TOTAL DE ESTRADAS ACESSO AS PROPRIEDADES A CASCALHAR		33,00
TOTAL GERAL DE KM DE ESTRADAS A CASCALHAR		300,10

**LEGENDA**

- Limite município
- Rios
- Estradas Principais a serem cascalhadas
- Estradas Secundárias a serem cascalhadas
- Rodovias Pavimentadas
- Acesso as Propriedades
- Lote 01
- Lote 02
- Lote 03
- Lote 04

Alterações/observações: \_\_\_\_\_ Data: \_\_\_\_\_ Responsável: \_\_\_\_\_

---

# CASCALHAMENTO

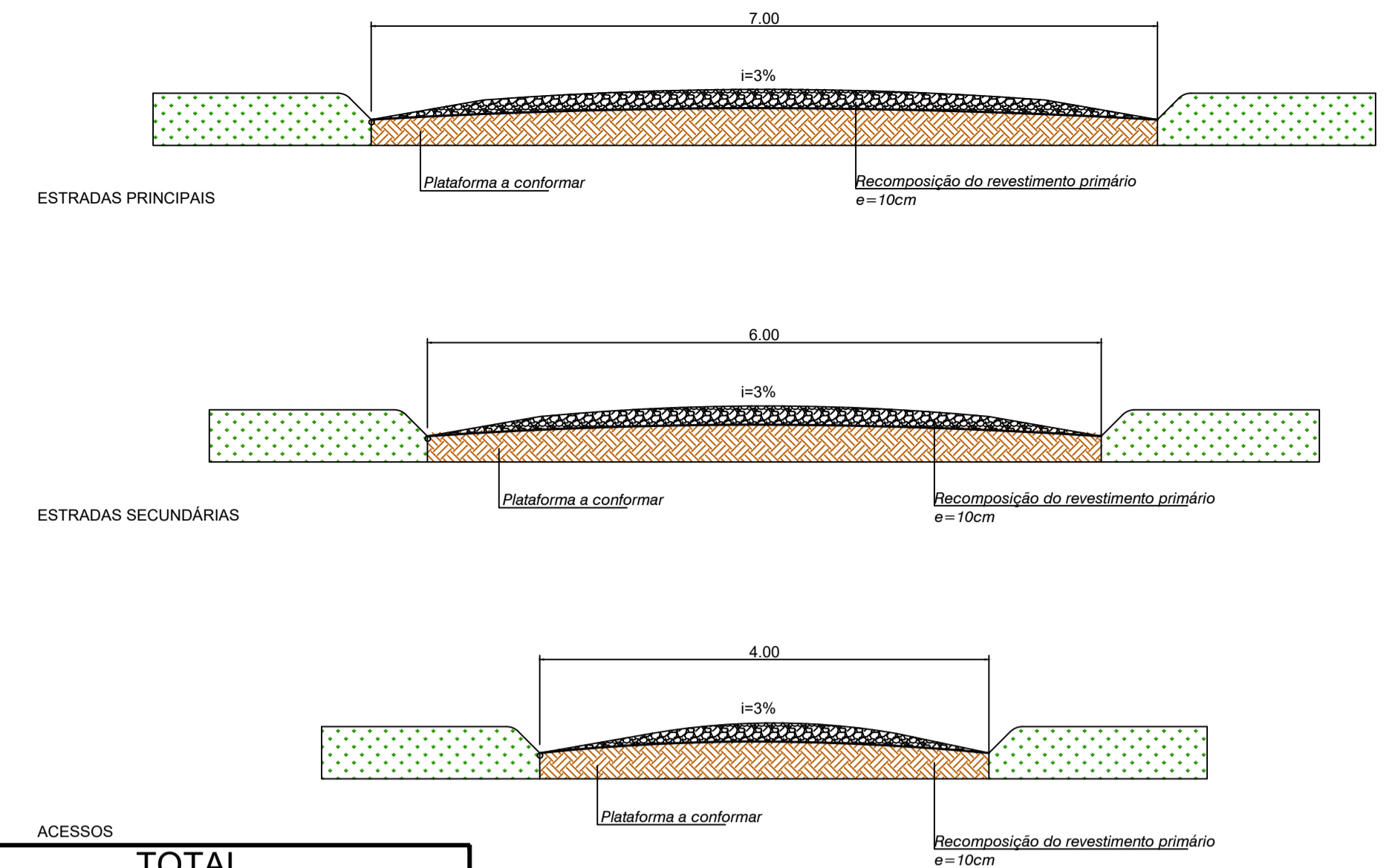



## MAPA GERAL

prancha **MG 01**

local <b>Rodovias Vicinais</b> Xanxerê - SC	área terreno -
proprietário	data 21/03/2016
	VERSÃO R0
	matrícula
MUNICÍPIO DE XANXERÊ CNPJ 83.009.860/0001-13	JULIANO WOLSCHICK engenheiro civil - CREA/SC 057.254-9
conteúdo * MAPA GERAL DAS RODOVIAS	(49) 3312-0413 Rua Floriãopolis, 1421E - Sala 204 89812-505 - Chapecó - SC geoviasdep@gmail.com (49) 9112-0740 / (49) 9158-0607 CREA/SC 107.624-4 CNPJ 13.771.804/0001-36

OS DIREITOS AUTORAIS DESTA PROPOSTA SÃO RESERVADOS, E PROIBIDO SUA REPRODUÇÃO, MODIF., ALTERAÇÃO E/OU SUA UTILIZAÇÃO NÃO PREVISTA. LEI 9.608 ART. 24



TOTAL		
CODIGO	TRECHO	EXTENSÃO KM
<b>ESTRADAS PRINCIPAIS</b>		
XRE 100	SC 466 - FAXINAL DO IRANI - CAMBUNZAL	9,10
XRE 200	RIO DITINHO - INVERNADINHA - SALETE	9,40
XRE 300	CONTORNO VIÁRIO - PESQUEIRO DO MEIO - SÃO LUIZ - MEDIANEIRA	7,40
XRE 400	SC 467 - BARRO PRETO - PESQUEIRO DE CIMA	7,80
XRE 500	SC 467 - SÃO LOURENÇO - XRE 600 - VARGEM BONITA	6,40
XRE 600	SC 467 - BALISA - PREZZOTTO	9,80
XRE 700	BR 282 - PERAU DAS FLORES - COSTA DO IRANI - SC 466	12,70
XRE 800	SC 466 - ROSEIRA - MANJOLINHO - SANTA LUZIA	12,20
TOTAL DE KM DE ESTRADAS PRINCIPAIS A CASCALHAR		74,80
<b>ESTRADAS SECUNDÁRIAS</b>		
XRE 101	XRE 100 - XRE 200	3,80
XRE 102	XRE 100 - XRE 200	4,90
XRE 103	CAMBUNZAL - SANTA ROSA - SALETE	7,70
XRE 201	BR 282 - SERRINHA - ATERRO ALTO	5,30
XRE 202	BR 282 - ATERRO ALTO - SALETE	6,90
XRE 203	BAIRRO APARECIDA - SALETE	6,50
XRE 204	BR 282 - ATERRO ALTO	2,00
XRE 205	SALETE - DIVISA C/ XAXIM	3,40
XRE 206	BR 282 - FAZENDA SANTO ANTONIO	3,70
XRE 207	CONTORNO VIÁRIO - XRE 300	5,20
XRE 301	XRE 300 - XRE 400	4,80
XRE 302	MEDIANEIRA - VOLTÃO	3,00
XRE 303	XRE 300 - PESQUEIRO SÃO PEDRO	5,20
XRE 304	MEDIANEIRA - PESQUEIRO SÃO PEDRO	3,30
XRE 305	XRE 302 - ERVATEIRA ZAFFARI - PESQUEIRO DE CIMA	5,20
XRE 306	XRE 301 - VOLTÃO	8,70
XRE 307	PESQUEIRO DO MEIO - XRE 306	1,60
XRE 308	BARRO PRETO - XRE 301	2,90
XRE 401	SC 467 - S. MANELA	8,10
XRE 402	PESQUEIRO DE CIMA - S. MANELA	3,20
XRE 501	SC 467 - SÃO LOURENÇO	2,50
XRE 502	SC 467 - XRE 500	6,30
XRE 503	XRE 500 - XRE 504	3,80
XRE 504	XRE 600 - DIVISA C/ BOM JESUS	2,20
XRE 601	PERIMETRO URBANO - BALISA	3,10
XRE 602	XRE 500 - BR 282	6,90
XRE 603	XRE 602 - XRE 600	7,90
XRE 604	BR 282 - XRE 603	4,50
XRE 701	PERAU DAS FLORES - LINHA RODRIGUES - SC 466	6,80
XRE 702	XRE 701 - SC 466 - FAXINAL DO IRANI	3,50
XRE 703	XRE 700 - SANTO ANTONIO	4,60
XRE 704	SC 466 - COSTA DO IRANI	3,10
XRE 705	BR 282 - LINHA RODRIGUES	2,90
XRE 801	XRE 100 - XRE 800	3,80
XRE 802	XRE 100 - XRE 800	3,10
XRE 803	XRE 100 - MANJOLINHO	2,70
XRE 804	SANTA LUZIA - PROP. MARCHI	1,10
XRE 805	CAMBUNZAL - XRE 800	4,10
XRE 806	XRE 805 - BOM JARDIM - USINA	7,20
XRE 807	BOM JARDIM - CAMBUNZAL	3,20
XRE 808	CAMBUNZAL - RIO IRANI	6,80
TOTAL DE ESTRADAS SECUNDÁRIAS A CASCALHAR		192,30
TOTAL DE ESTRADAS ACESSO AS PROPRIEDADES A CASCALHAR		33,00
TOTAL GERAL DE KM DE ESTRADAS A CASCALHAR		300,10

TOTAL		
CODIGO	TRECHO	EXTENSÃO KM
<b>ESTRADAS PRINCIPAIS</b>		
XRE 100	SC 466 - FAXINAL DO IRANI - CAMBUNZAL	9,10
XRE 200	RIO DITINHO - INVERNADINHA - SALETE	9,40
XRE 300	CONTORNO VIÁRIO - PESQUEIRO DO MEIO - SÃO LUIZ - MEDIANEIRA	7,40
XRE 400	SC 467 - BARRO PRETO - PESQUEIRO DE CIMA	7,80
XRE 500	SC 467 - SÃO LOURENÇO - XRE 600 - VARGEM BONITA	6,40
XRE 600	SC 467 - BALISA - PREZZOTTO	9,80
XRE 700	BR 282 - PERAU DAS FLORES - COSTA DO IRANI - SC 466	12,70
XRE 800	SC 466 - ROSEIRA - MANJOLINHO - SANTA LUZIA	12,20
TOTAL DE KM DE ESTRADAS PRINCIPAIS A CASCALHAR		74,80
<b>ESTRADAS SECUNDÁRIAS</b>		
XRE 101	XRE 100 - XRE 200	3,80
XRE 102	XRE 100 - XRE 200	4,90
XRE 103	CAMBUNZAL - SANTA ROSA - SALETE	7,70
XRE 201	BR 282 - SERRINHA - ATERRO ALTO	5,30
XRE 202	BR 282 - ATERRO ALTO - SALETE	6,90
XRE 203	BAIRRO APARECIDA - SALETE	6,50
XRE 204	BR 282 - ATERRO ALTO	2,00
XRE 205	SALETE - DIVISA C/ XAXIM	3,40
XRE 206	BR 282 - FAZENDA SANTO ANTONIO	3,70
XRE 207	CONTORNO VIÁRIO - XRE 300	5,20
XRE 301	XRE 300 - XRE 400	4,80
XRE 302	MEDIANEIRA - VOLTÃO	3,00
XRE 303	XRE 300 - PESQUEIRO SÃO PEDRO	5,20
XRE 304	MEDIANEIRA - PESQUEIRO SÃO PEDRO	3,30
XRE 305	XRE 302 - ERVATEIRA ZAFFARI - PESQUEIRO DE CIMA	5,20
XRE 306	XRE 301 - VOLTÃO	8,70
XRE 307	PESQUEIRO DO MEIO - XRE 306	1,60
XRE 308	BARRO PRETO - XRE 301	2,90
XRE 401	SC 467 - S. MANELA	8,10
XRE 402	PESQUEIRO DE CIMA - S. MANELA	3,20
XRE 501	SC 467 - SÃO LOURENÇO	2,50
XRE 502	SC 467 - XRE 500	6,30
XRE 503	XRE 500 - XRE 504	3,80
XRE 504	XRE 600 - DIVISA C/ BOM JESUS	2,20
XRE 601	PERIMETRO URBANO - BALISA	3,10
XRE 602	XRE 500 - BR 282	6,90
XRE 603	XRE 602 - XRE 600	7,90
XRE 604	BR 282 - XRE 603	4,50
XRE 701	PERAU DAS FLORES - LINHA RODRIGUES - SC 466	6,80
XRE 702	XRE 701 - SC 466 - FAXINAL DO IRANI	3,50
XRE 703	XRE 700 - SANTO ANTONIO	4,60
XRE 704	SC 466 - COSTA DO IRANI	3,10
XRE 705	BR 282 - LINHA RODRIGUES	2,90
XRE 801	XRE 100 - XRE 800	3,80
XRE 802	XRE 100 - XRE 800	3,10
XRE 803	XRE 100 - MANJOLINHO	2,70
XRE 804	SANTA LUZIA - PROP. MARCHI	1,10
XRE 805	CAMBUNZAL - XRE 800	4,10
XRE 806	XRE 805 - BOM JARDIM - USINA	7,20
XRE 807	BOM JARDIM - CAMBUNZAL	3,20
XRE 808	CAMBUNZAL - RIO IRANI	6,80
TOTAL DE ESTRADAS SECUNDÁRIAS A CASCALHAR		192,30
TOTAL DE ESTRADAS ACESSO AS PROPRIEDADES A CASCALHAR		33,00
TOTAL GERAL DE KM DE ESTRADAS A CASCALHAR		300,10

- LEGENDA**
- Limite município
  - Rios
  - Estradas Principais a serem cascalhadas
  - Estradas Secundárias a serem cascalhadas
  - Rodovias Pavimentadas
  - Acesso as Propriedades
  - Lote 01
  - Lote 02
  - Lote 03
  - Lote 04

SEÇÕES TÍPICAS  
ESCALA 1:50

SISTEMA DE COORDENADAS ALEATÓRIO

Alterações/observações:	Data:	Responsável:

# CASCALHAMENTO



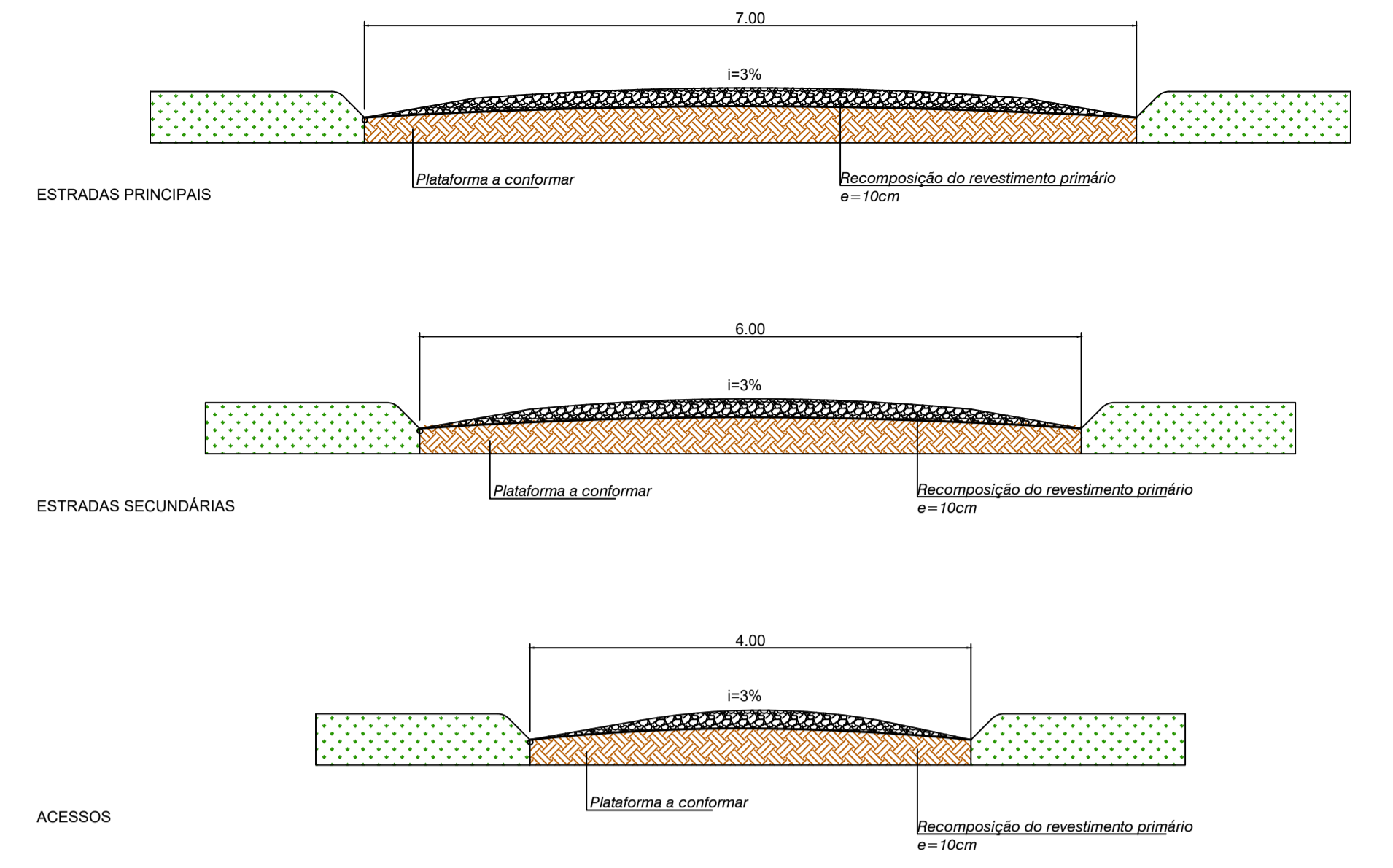
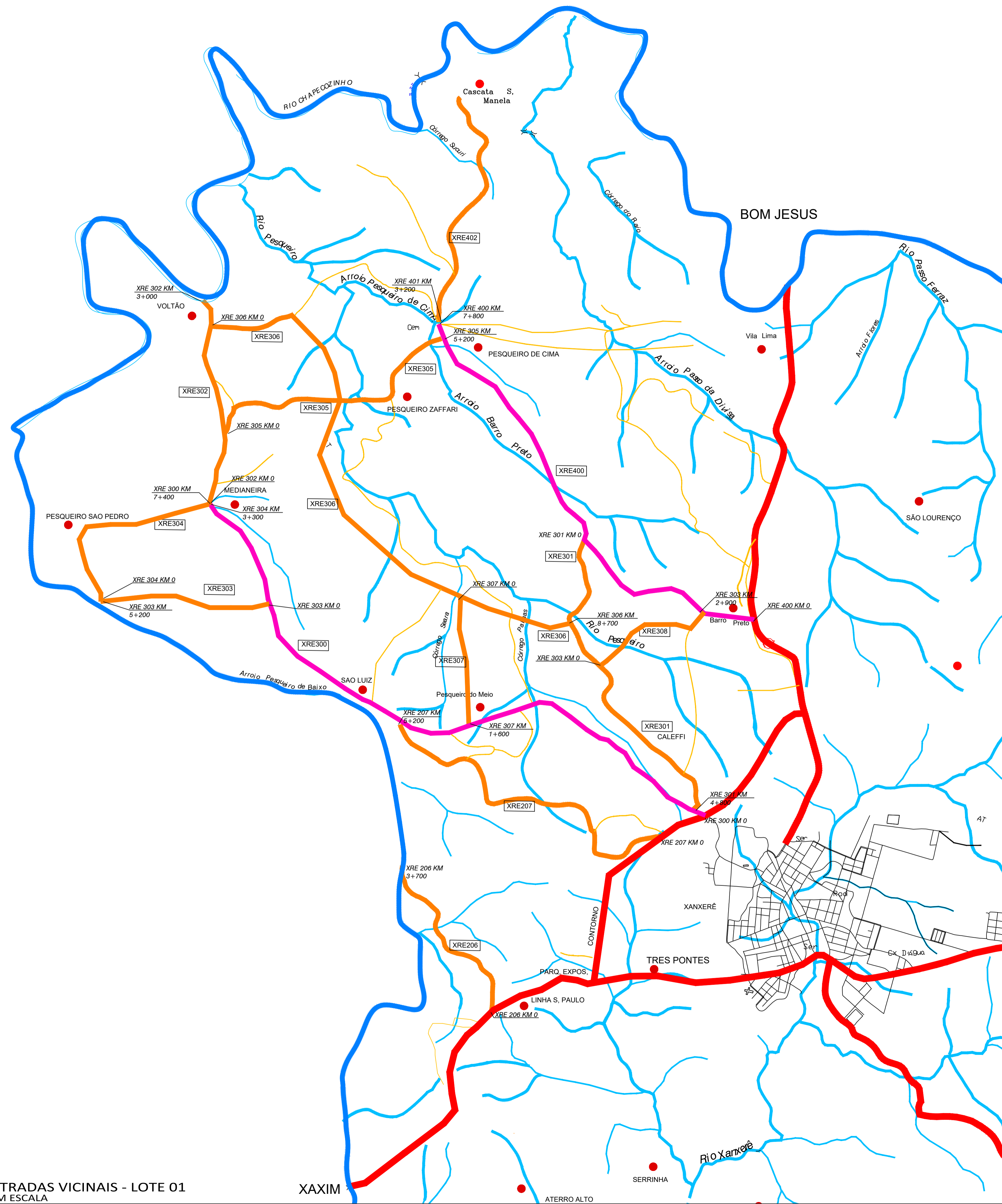

## DIVISÃO DOS LOTES

prancha **DL 01**

local	Rodovias Vicinais Xanxerê - SC	área terreno	-
proprietário	MUNICÍPIO DE XANXERÊ CNPJ 83.009.860/0001-13	data	21/03/2016
conteúdo	* MAPA GERAL DAS RODOVIAS - DIVISÃO DOS LOTES	VERSÃO R0	matrícula
			JULIANO WOLSCHICK engenheiro civil - CREA/SC 057.254-9

(49) 3312-0413  
Rua Floriandópolis, 1421E - Sala 204  
89812-505 - Chapecó - SC  
geoviasdep@gmail.com  
(49) 9112-0740 / (49) 9158-0607  
CREA/SC 107.624-4  
CNPJ 13.771.804/0001-36

MAPA GERAL DA DIVISÃO DOS LOTES  
SEM ESCALA



SEÇÕES TÍPICAS  
ESCALA 1:50

LOTE 01		
CODIGO	TRECHO	EXTENSÃO KM
<b>ESTRADAS PRINCIPAIS</b>		
XRE 300	CONTORNO VIÁRIO - PESQUEIRO DO MEIO - SÃO LUIZ - MEDIANEIRA	7,40
XRE 400	SC 467 - BARRIO PRETO - PESQUEIRO DE CIMA	7,80
TOTAL DE KM DE ESTRADAS PRINCIPAIS A CASCALHAR		15,20
<b>ESTRADAS SECUNDÁRIAS</b>		
XRE 205	SALETE - DIVISA D' XAXIM	3,40
XRE 206	BR 282 - FAZENDA SANTO ANTONIO	3,70
XRE 207	CONTORNO VIÁRIO - XRE 300	5,20
XRE 301	XRE 300 - XRE 400	4,80
XRE 302	MEDIANEIRA - VOLTÃO	3,00
XRE 303	XRE 300 - PESQUEIRO SÃO PEDRO	5,20
XRE 304	MEDIANEIRA - PESQUEIRO SÃO PEDRO	3,30
XRE 305	XRE 302 - ERVATEIRA ZAFFARI - PESQUEIRO DE CIMA	5,20
XRE 306	XRE 301 - VOLTÃO	6,70
XRE 307	PESQUEIRO DO MEIO - XRE 308	1,80
XRE 308	BARRIO PRETO - XRE 301	2,90
XRE 402	PESQUEIRO DE CIMA - S. MANELA	3,20
TOTAL DE ESTRADAS SECUNDÁRIAS A CASCALHAR		46,80
TOTAL DE ESTRADAS ACESSO AS PROPRIEDADES A CASCALHAR		6,80
TOTAL GERAL DE KM DE ESTRADAS A CASCALHAR		68,80

LEGENDA	
<span style="color: blue;">—</span>	Limite município
<span style="color: blue;">—</span>	Rios
<span style="color: orange;">—</span>	Estradas Principais a serem cascalhadas
<span style="color: yellow;">—</span>	Estradas Secundárias a serem cascalhadas
<span style="color: red;">—</span>	Rodovias Pavimentadas
<span style="color: yellow;">—</span>	Acesso as Propriedades

SISTEMA DE COORDENADAS ALEATÓRIO

Alterações/observações:	Data:	Responsável

# CASCALHAMENTO

## ESTRADAS LOTE 01

prancha **LO 01**

local Rodovias Vicinais - Lote 01 Xanxerê - SC	área terreno -
proprietário	data 21/03/2016 VERSÃO R0
MUNICÍPIO DE XANXERÊ CNPJ 83.009.860/0001-13	matrícula -
conteúdo ESTRADAS VICINAIS - LOTE 01	JULIANO WOLSCHICK engenheiro civil - CREA/SC 057.254-9

(49) 3312-0413  
Rua Floriandópolis, 1421E - Sala 204  
89812-505 - Chapecó - SC  
geoviasdep@gmail.com  
(49) 9112-0740 / (49) 9158-0607  
CREA/SC 107.624-4  
CNPJ 13.771.804/0001-36

OS DIREITOS AUTORAIS DESTA PROJETO SÃO RESERVADOS, É PROIBIDO SUA REPRODUÇÃO, MODIF., ALTERAÇÃO E/OU SUA UTILIZAÇÃO INDÉBITA. LEI 9608 ART. 21, 2º

ESTRADAS VICINAIS - LOTE 01  
SEM ESCALA

XAXIM

ATERRO ALTO

SERRINHA

TRES PONTES

XANXERÊ

PARO. EXPOS.

LINHA S. PAULO

XRE 208 KM 0

XRE 206 KM 0

XRE 207 KM 0

XRE 300 KM 0

XRE 301 KM 0

XRE 302 KM 0

XRE 303 KM 0

XRE 304 KM 0

XRE 305 KM 0

XRE 306 KM 0

XRE 307 KM 0

XRE 308 KM 0

XRE 400 KM 0

XRE 402 KM 0

XRE 303 KM 0

XRE 304 KM 0

XRE 305 KM 0

XRE 306 KM 0

XRE 307 KM 0

XRE 308 KM 0

XRE 309 KM 0

XRE 310 KM 0

XRE 311 KM 0

XRE 312 KM 0

XRE 313 KM 0

XRE 314 KM 0

XRE 315 KM 0

XRE 316 KM 0

XRE 317 KM 0

XRE 318 KM 0

XRE 319 KM 0

XRE 320 KM 0

XRE 321 KM 0

XRE 322 KM 0

XRE 323 KM 0

XRE 324 KM 0

XRE 325 KM 0

XRE 326 KM 0

XRE 327 KM 0

XRE 328 KM 0

XRE 329 KM 0

XRE 330 KM 0

XRE 331 KM 0

XRE 332 KM 0

XRE 333 KM 0

XRE 334 KM 0

XRE 335 KM 0

XRE 336 KM 0

XRE 337 KM 0

XRE 338 KM 0

XRE 339 KM 0

XRE 340 KM 0

XRE 341 KM 0

XRE 342 KM 0

XRE 343 KM 0

XRE 344 KM 0

XRE 345 KM 0

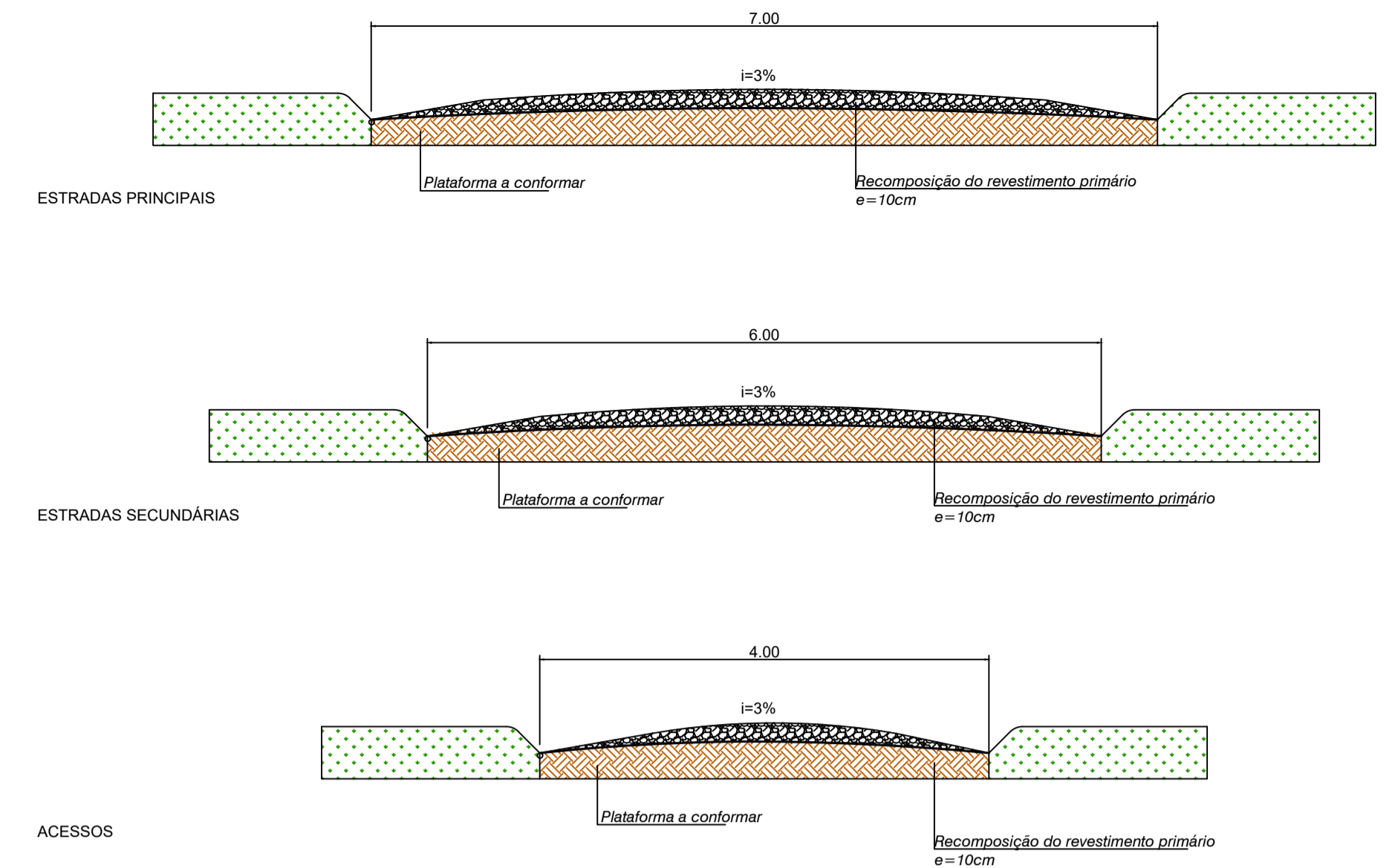
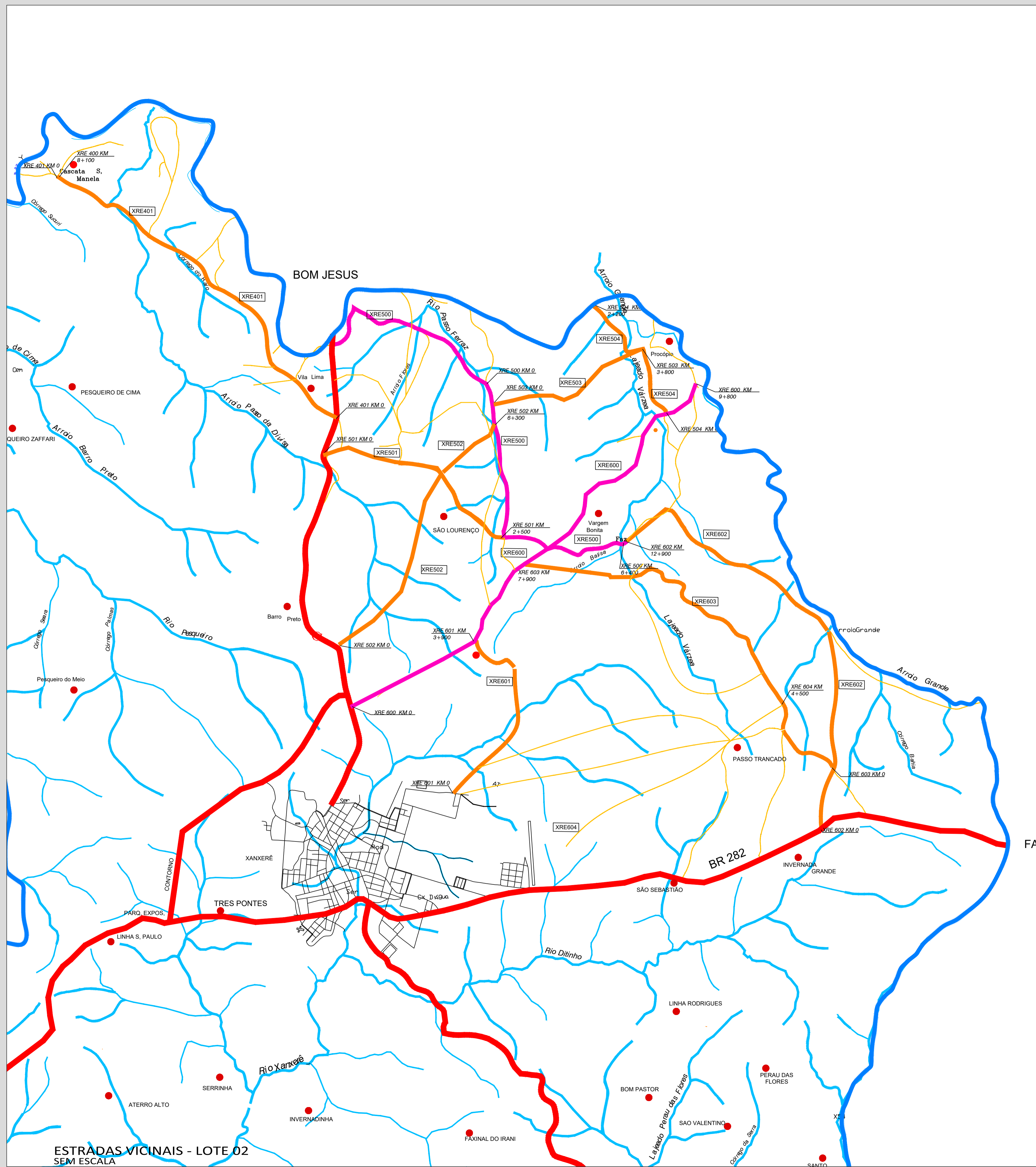
XRE 346 KM 0

XRE 347 KM 0

XRE 348 KM 0

XRE 349 KM 0

XRE 350 KM 0



SEÇÕES TÍPICAS  
ESCALA 1:50

LOTE 02		
CODIGO	TRECHO	EXTENSÃO KM
ESTRADAS PRINCIPAIS		
XRE 500	SC 467 - SÃO LOURENÇO - XRE 600 - VARGEM BONITA	6,40
XRE 600	SC 467 - BALISA - PREZZOTTO	9,80
TOTAL DE KM DE ESTRADAS PRINCIPAIS A CASCALHAR		16,20
ESTRADAS SECUNDÁRIAS		
XRE 401	SC 467 - S. MANEIA	8,10
XRE 501	SC 467 - SÃO LOURENÇO	2,50
XRE 502	SC 467 - XRE 500	6,30
XRE 503	XRE 500 - XRE 504	3,60
XRE 504	XRE 600 - DIVISA C/ BOM JESUS	2,20
XRE 601	PERIMETRO URBANO - BALISA	3,10
XRE 602	XRE 600 - BR 282	6,90
XRE 603	XRE 602 - XRE 600	7,90
XRE 604	BR 282 - XRE 603	4,50
TOTAL DE ESTRADAS SECUNDÁRIAS A CASCALHAR		52,10
TOTAL DE ESTRADAS ACESSO AS PROPRIEDADES A CASCALHAR		6,60
TOTAL GERAL DE KM DE ESTRADAS A CASCALHAR		74,90

LEGENDA	
	Limite município
	Rios
	Estradas Principais a serem cascalhadas
	Estradas Secundárias a serem cascalhadas
	Rodovias Pavimentadas
	Acesso as Propriedades

SISTEMA DE COORDENADAS ALEATÓRIO

Alterações/observações: \_\_\_\_\_ Data: \_\_\_\_\_ Responsável: \_\_\_\_\_

---

# CASCALHAMENTO




## ESTRADAS VICINAIS LOTE 02

prancha **LO 02**

local: Rodovias Vicinais - Lote 01  
Xanxerê - SC

proprietário: \_\_\_\_\_

área terreno: \_\_\_\_\_

data: 21/03/2016  
VERSÃO R0

MUNICÍPIO DE XANXERÊ  
CNPJ 83.009.860/0001-13

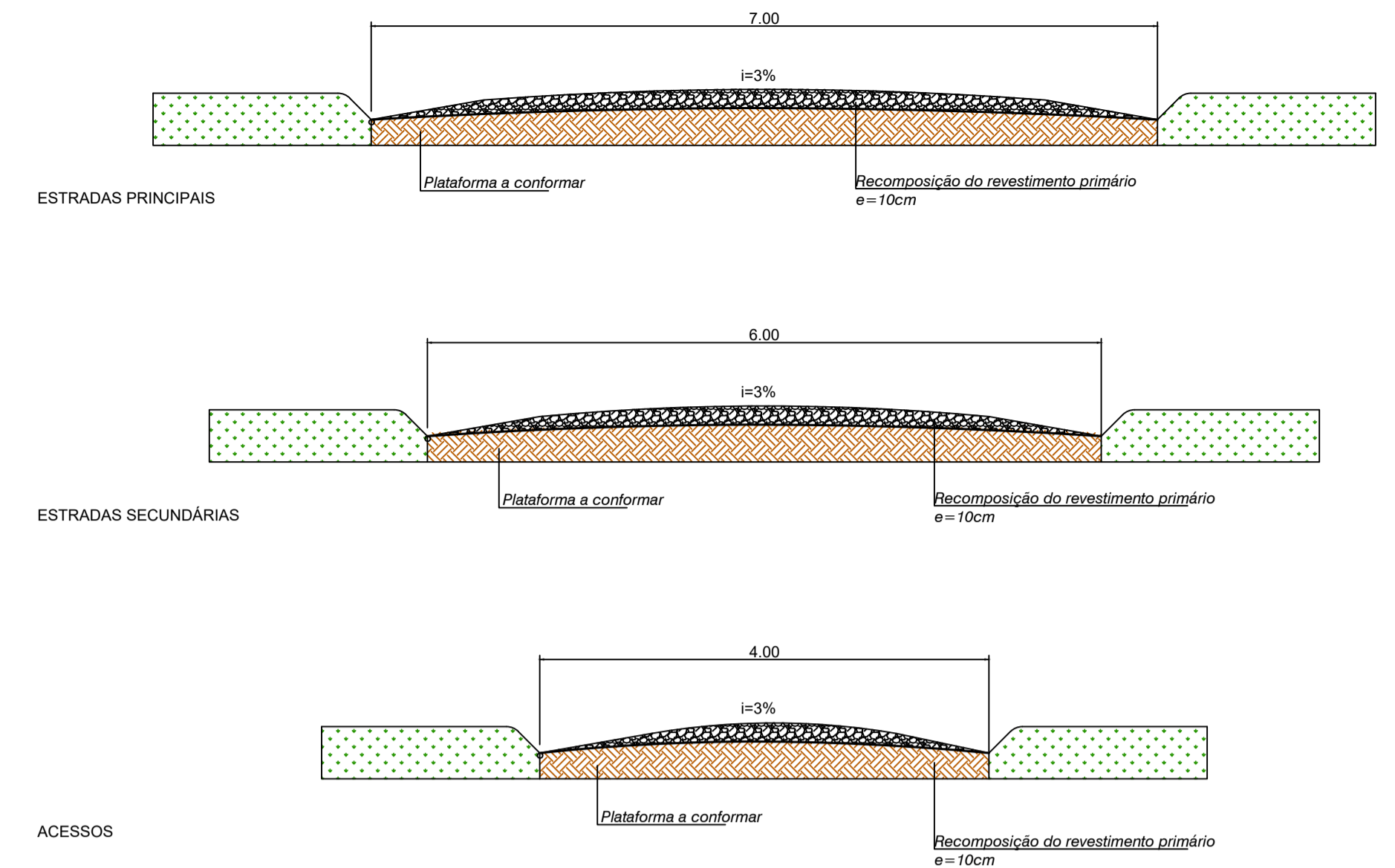
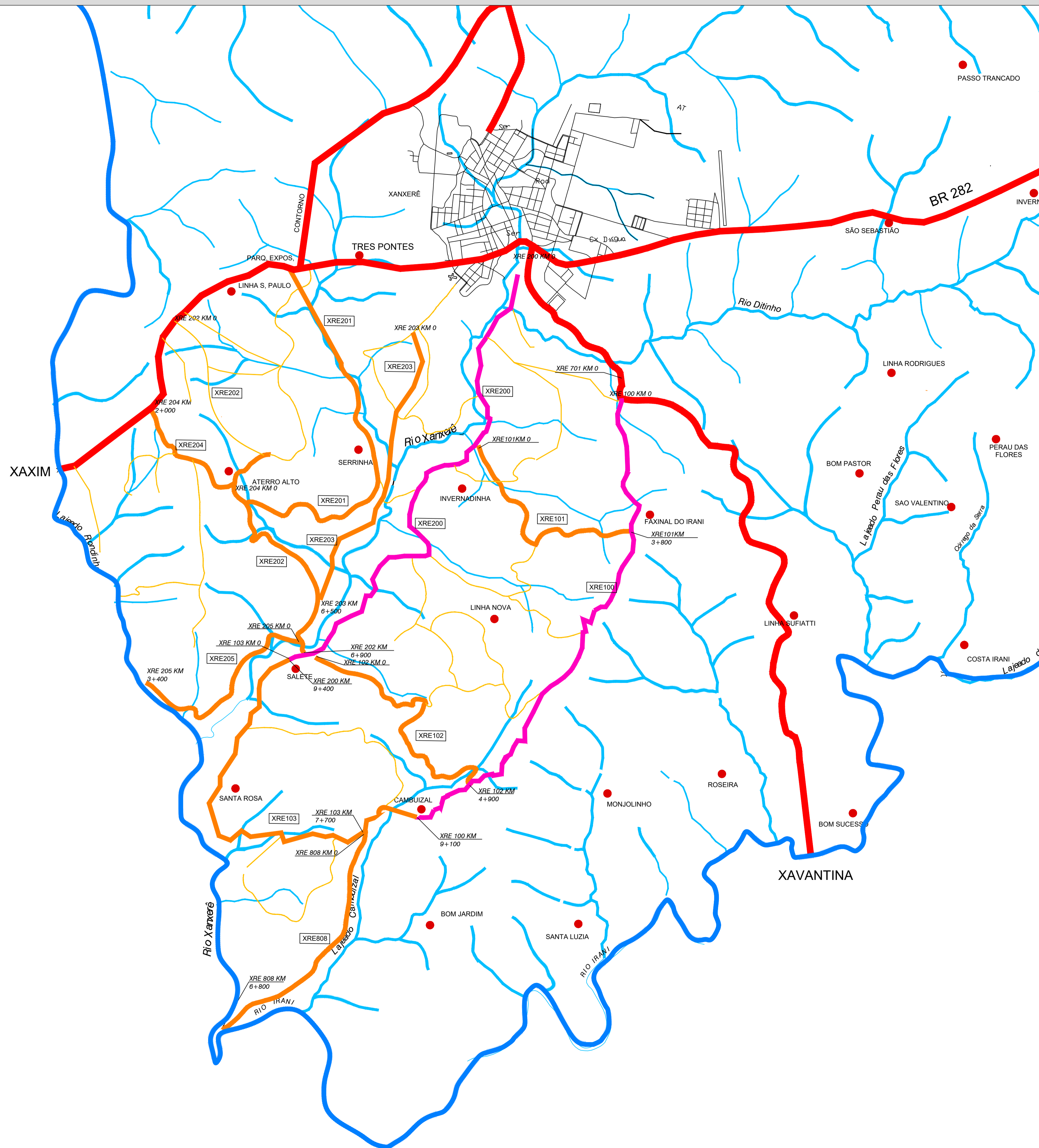
matrícula: \_\_\_\_\_

JULIANO WOLSCHICK  
engenheiro civil - CREA/SC 057.254-9

conteúdo: ESTRADAS VICINAIS - LOTE 02

(49) 3312-0413  
Rua Floriandópolis, 1421E - Sala 204  
89812-505 - Chapecó - SC  
geoviasdep@gmail.com  
(49) 9112-0740 / (49) 9158-0607  
CREA/SC 107.624-4  
CNPJ 13.771.804/0001-36

OS DIREITOS AUTORAIS DESTA OBRA SÃO RESERVADOS, É PROIBIDO SUA REPRODUÇÃO, MODIF., ALTERAÇÃO E/OU SUA UTILIZAÇÃO INDÉBITA. LEI 9.608-9/98, ART. 23



SEÇÕES TÍPICAS  
ESCALA 1:50

LOTE 03		
CODIGO	TRECHO	EXTENSÃO KM
<b>ESTRADAS PRINCIPAIS</b>		
XRE 100	SC 466 - FAXINAL DO IRANI - CAMBUZAL	9,10
XRE 200	RIO DITINHO - INVERNADINHA - SALETE	9,40
TOTAL DE KM DE ESTRADAS PRINCIPAIS A CASCALHAR		18,50
<b>ESTRADAS SECUNDÁRIAS</b>		
XRE 101	XRE 100 - XRE 200	3,80
XRE 102	XRE 100 - XRE 200	4,00
XRE 103	CAMBUZAL - SANTA ROSA - SALETE	7,70
XRE 201	BR 282 - SERRINHA - ATERRO ALTO	5,30
XRE 202	BR 282 - ATERRO ALTO - SALETE	6,90
XRE 203	BAIRRO APARECIDA - SALETE	6,50
XRE 204	BR 282 - ATERRO ALTO	2,00
XRE 205	SALETE - DIVISA CI XAXIM	3,40
XRE 301	XRE 300 - XRE 400	4,80
XRE 302	MEDIANEIRA - VOLTÃO	3,00
XRE 303	XRE 300 - PESQUEIRO SÃO PEDRO	5,20
XRE 304	MEDIANEIRA - PESQUEIRO SÃO PEDRO	3,30
XRE 305	XRE 302 - ERVATEIRA ZAFFARI - PESQUEIRO DE CIMA	5,20
XRE 306	XRE 301 - VOLTÃO	6,70
XRE 307	PESQUEIRO DO MEIO - XRE 306	1,80
XRE 308	BARRO PRETO - XRE 301	2,90
XRE 401	SC 467 - S. MANELA	6,10
XRE 402	PESQUEIRO DE CIMA - S. MANELA	3,20
XRE 501	SC 467 - SÃO LOURENÇO	2,50
XRE 502	SC 467 - XRE 500	6,30
XRE 503	XRE 500 - XRE 504	3,80
XRE 504	XRE 600 - DIVISA CI BOM JESUS	2,20
XRE 808	CAMBUZAL - RIO IRANI	6,80
TOTAL DE ESTRADAS SECUNDÁRIAS A CASCALHAR		47,30
TOTAL DE ESTRADAS ACESSO AS PROPRIEDADES A CASCALHAR		0,90
TOTAL GERAL DE KM DE ESTRADAS A CASCALHAR		75,70

**LEGENDA**

- Limite município
- Rios
- Estradas Principais a serem cascalhadas
- Estradas Secundárias a serem cascalhadas
- Rodovias Pavimentadas
- Acesso as Propriedades

SISTEMA DE COORDENADAS ALEATÓRIO

Alterações/observações: \_\_\_\_\_ Data: \_\_\_\_\_ Responsável: \_\_\_\_\_

---

# CASCALHAMENTO




## ESTRADAS VICINAIS LOTE 03

prancha **LO 03**

Local: Rodovias Vicinais - Lote 01  
Xanxerê - SC

proprietário: \_\_\_\_\_

data: 21/03/2016  
VERSÃO: 00

matrícula: \_\_\_\_\_

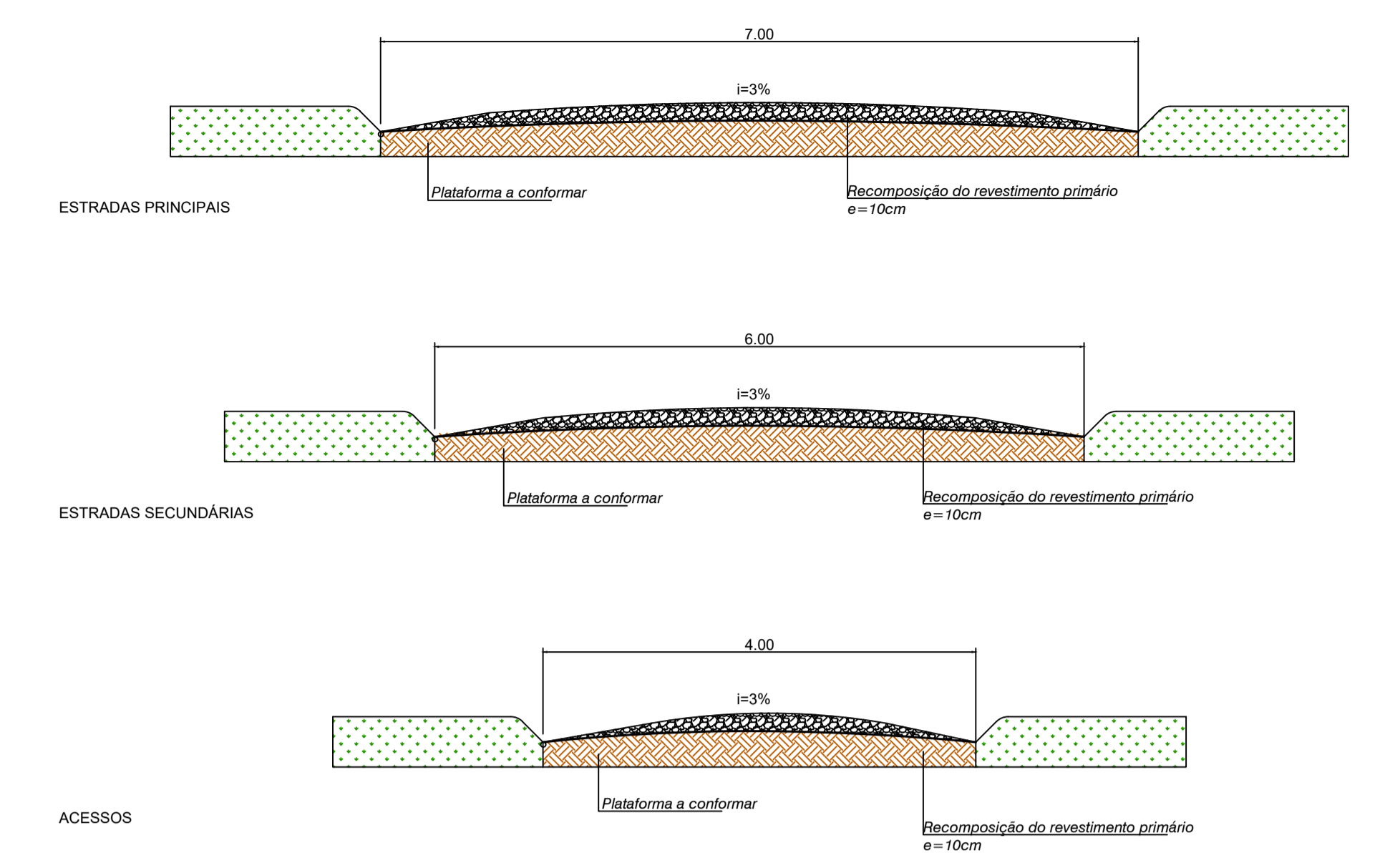
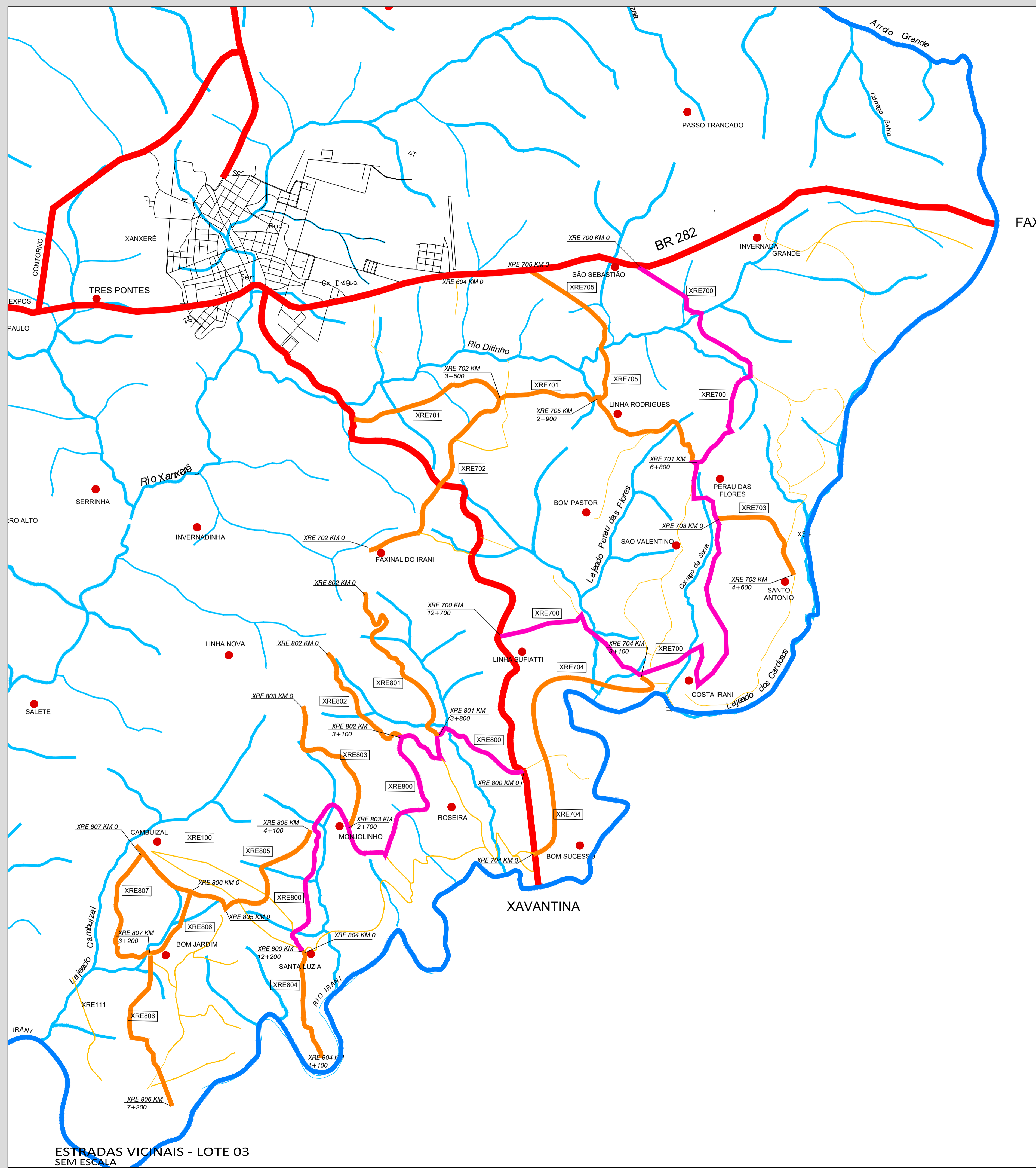
MUNICÍPIO DE XANXERÊ  
CNPJ/83.009.860/0001-13

conteúdo: ESTRADAS VICINAIS - LOTE 03

JULIANO WOLSCHICK  
engenheiro civil - CREA/SC 057.254-9

(49) 3312-0413  
Rua Floriandópolis, 1421E - Sala 204  
89812-505 - Chapecó - SC  
geoviasdep@gmail.com  
(49) 9112-0740 / (49) 9158-0607  
CREA/SC 107.624-4  
CNPJ 13.771.804/0001-36

ESTRADAS VICINAIS - LOTE 03  
SEM ESCALA



SEÇÕES TÍPICAS  
ESCALA 1:50

LOTE 04		
CODIGO	TRECHO	EXTENSÃO KM
ESTRADAS PRINCIPAIS		
XRE 700	BR 282 - PERAU DAS FLORES - COSTA DO IRANI - SC 466	12,70
XRE 800	SC 466 - ROSEIRA - MANJOLINHO - SANTA LUZIA	12,20
TOTAL DE KM DE ESTRADAS PRINCIPAIS A CASCALHAR		24,90
ESTRADAS SECUNDÁRIAS		
XRE 701	PERAU DAS FLORES - LINHA RODRIGUES - SC 466	6,80
XRE 702	XRE 701 - SC 466 - FAXINAL DO IRANI	3,50
XRE 703	XRE 700 - SANTO ANTONIO	4,60
XRE 704	SC 466 - COSTA DO IRANI	3,10
XRE 705	BR 282 - LINHA RODRIGUES	2,90
XRE 801	XRE 100 - XRE 800	3,80
XRE 802	XRE 100 - XRE 800	3,10
XRE 803	XRE 100 - MANJOLINHO	2,70
XRE 804	SANTA LUZIA - PROP. MARCHI	1,10
XRE 805	CAMBUNZAL - XRE 800	4,10
XRE 806	XRE 805 - BOM JARDIM - USINA	7,20
XRE 807	BOM JARDIM - CAMBUNZAL	3,20
TOTAL DE ESTRADAS SECUNDÁRIAS A CASCALHAR		46,10
TOTAL DE ESTRADAS ACESSO AS PROPRIEDADES A CASCALHAR		9,90
TOTAL GERAL DE KM DE ESTRADAS A CASCALHAR		80,90

LEGENDA	
	Limite município
	Rios
	Estradas Principais a serem cascalhadas
	Estradas Secundárias a serem cascalhadas
	Rodovias Pavimentadas
	Acesso as Propriedades

SISTEMA DE COORDENADAS ALEATÓRIO

Alterações/observações:	Data:	Responsável:

---

# CASCALHAMENTO




## ESTRADAS VICINAIS LOTE 04

prancha **LO 04**

local	Rodovias Vicinais - Lote 01	área terreno	-
proprietário	Xanxerê - SC	data	21/03/2016
		VERSÃO R0	
		matrícula	
	MUNICÍPIO DE XANXERÊ		
	CNPJ 83.009.860/0001-13		
conteúdo	ESTRADAS VICINAIS - LOTE 03		

**JULIANO WOLSCHICK**  
engenheiro civil - CREA/SC 057.254-9

**(49) 3312-0413**  
Rua Floriandópolis, 1421E - Sala 204  
89812-505 - Chapecó - SC  
geoviasdep@gmail.com  
(49) 9112-0740 / (49) 9158-0607  
CREA/SC 107.624-4  
CNPJ 13.771.804/0001-36

OS DIREITOS AUTORAIS DESTA OBRA SÃO RESERVADOS, É PROIBIDO SUA REPRODUÇÃO, MODIF., ALTERAÇÃO E/OU SUA UTILIZAÇÃO INDÉBITA. LEI 9608 ART. 23

ESTRADAS VICINAIS - LOTE 03  
SEM ESCALA