



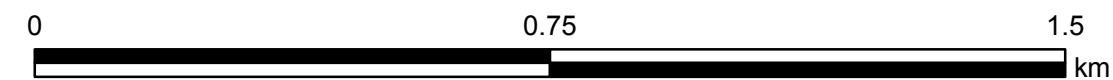
MAPA LINHA 38 - TRANSPORTE ESCOLAR







Sistema de Projeção UTM, fuso 22 S.
Sistema de Referência SIRGAS2000

Escala
1:11,000

Escala Gráfica



Convenções

-  Escolas
-  Locais de Interesse
-  Bairros
-  Percurso

Anotações

Percurso:

- Manhã: Sai da Prefeitura, e passa nos seguintes pontos: CDL, Centro Comunitário Bortolon, CRAS, CEMEI Sonho Encantado, Roda Diesel, CEMEI Criança Feliz, CEMEI Favo de Mel, CEMEI N. Sra. de Fatima, CEMEI Pimpolho, Ponto - João de Barro, EMEB Monteiro Lobato Lobato; Retorna Prefeitura. TOTAL: 34 km.
- Meio dia: Sai da Prefeitura, e passa nos seguintes Pontos: EMEB Monteiro Lobato, Ponto João de Barro, Retorna Prefeitura. TOTAL: 9 km.
- Tarde: Sai da Prefeitura, e passa nos seguintes Pontos: CEMEI Criança Feliz, CEMEI Favo de Mel, CEMEI N. Sra. de Fatima, CEMEI Pimpolho; Centro Comunitário Bortolon, CRAS, CEMEI Sonho Encantado, Roda Diesel, CDL. Retorna Prefeitura. TOTAL: 27 km.

Mapeamento das Linhas do Transporte Escolar - XANXERÊ/SC

Linha: 38
Comprimento: 70 km por dia
Data: Maio / 2014

Quadro de Assinaturas

PREFEITURA MUNICIPAL DE XANXERÊ

CARLOS ELÍSIO STÄHELIN
Agrimensor / Esp. em Georreferenciamento
CREA/SC 25.201-9