

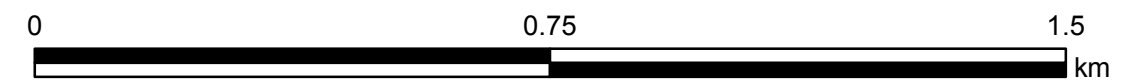


MAPA LINHA 34 - TRANSPORTE ESCOLAR





Sistema de Projeção UTM, fuso 22 S.
Sistema de Referência SIRGAS2000

Escala
1:11,000

Escala Gráfica



Convenções

-  Escolas
-  Locais de Interesse
-  Bairros
-  Percurso

Anotações

Percurso de Sexta Feira:

- Manhã: Sai da Prefeitura, e passa nos seguintes pontos: Cajuré, Casa Esron (B. Colatto), EEEB Romildo Czepanik, EEEB Luiz Coradi. Retorna Prefeitura. TOTAL: 11 km.
- Meio Dia: Sai da Prefeitura, e passa nos seguintes pontos: APAE, Casa Jeferson (Barro Preto), EEEB Romildo Czepanik, Cajuré, Casa Gustavo (B. Suffiatti), Casa Adriano (B. Monte Castelo), EEEB Iraci Tonello, Casa Anderson Barcelos (B. Vista Alegre), EEEB Costa e Silva, Casa Pamela (Centro), EEEB Joaquim Nabuco, Casa Marivete (B. N. Sra. de Fatima), APAE Casa Honoiski (B. Aparecida), APAE. Retorna Prefeitura. TOTAL: 38 km.
- Tarde: Sai da Prefeitura e passa nos seguintes pontos: APAE, Casa Honoiski (B. Aparecida), EEEB Costa e Silva, APAE, Casa Marivete (B. N. Sra. de Fatima), EEEB Joaquim Nabuco, Casa Pamela (Centro), EEEB Iraci Tonello, Casa Anderson Barcelos (B. Vista Alegre), Casa Adriano (B. Monte Castelo), Casa Gustavo (B. Suffiatti), Casa Evonei (Vila União), CEJA, EEEB Luiz Coradi, Casa Esron (B. Colatto), Casa Evandro (B. Suffiatti), UNOESC. Retorna Prefeitura. TOTAL: 39 km.
- Noite: Sai da prefeitura e passa nos seguintes pontos: CEJA, casa do Evonei (Vila União), UNOESC, Casa do Evandro (B. Suffiatti), Retorna Prefeitura. TOTAL: 14 km

Mapeamento das Linhas do Transporte Escolar - XANXERÊ/SC

Linha: 34
Comprimento: Sexta Feira: 102 km por dia
Data: Maio / 2014

Quadro de Assinaturas

PREFEITURA MUNICIPAL DE XANXERÊ

CARLOS ELÍSIO STÄHELIN
Agrimensor / Esp. em Georreferenciamento
CREA/SC 25.201-9