







MAPA LINHA 34 - TRANSPORTE ESCOLAR

Sistema de Projeção UTM, fuso 22 S.
Sistema de Referência SIRGAS2000

Escala
1:11,000

Escala Gráfica
0 0.75 1.5 km

Convenções

-  Escolas
-  Locais de Interesse
-  Bairros
-  Percurso

Anotações

Percurso	de	Quarta	Feira:
- Manhã: Sai da Prefeitura, e passa nos seguintes pontos: Cajuré, Casa Esron (B. Colatto), EEBB Romildo Czepanhik, EEBB Luiz Coradi.			TOTAL: 9 km.
- Meia Manhã: EEBB Luiz Coradi, e vai na Casa Gustavo (B. Suffiatti), EEBB Iraci Tonello, Prefeitura, EEBB Iraci Tonello, Casa Gustavo (B. Suffiatti), e Retorna Prefeitura.			TOTAL: 16 km.
- Meio Dia: Sai da Prefeitura, e passa nos seguintes pontos: APAE, Casa Jeferson (Barro Preto), EEBB Romildo Czepanhik, Cajuré, Casa Gustavo (B. Suffiatti), Casa Adriano (B. Monte Castelo), EEBB Iraci Tonello, Casa Anderson Barcelos (B. Vista Alegre), EEBB Costa e Silva, Casa Pamela (Centro), EEBB Joaquim Nabuco, Casa Marivete (B. N. Sra. de Fatima), APAE Casa Honoiski (B. Aparecida), APAE.			TOTAL: 36 km.
- Tarde: Sai da Prefeitura e passa nos seguintes pontos: APAE, Casa Honoiski (B. Aparecida), EEBB Costa e Silva, APAE, Casa Marivete (B. N. Sra. de Fatima), EEBB Joaquim Nabuco, Casa Pamela (Centro), EEBB Iraci Tonello, Casa Anderson Barcelos (B. Vista Alegre), Casa Adriano (B. Monte Castelo), Casa Gustavo (B. Suffiatti), Casa Evonei (Vila União), CEJA, EEBB Luiz Coradi, Casa Esron (B. Colatto), Casa Evandro (B. Suffiatti), UNOESC, Retorna Prefeitura.			TOTAL: 39 km.
- Noite: Sai da prefeitura e passa nos seguintes pontos: CEJA, casa do Evonei (Vila União), UNOESC, Casa do Evandro (B. Suffiatti), Retorna Prefeitura.			TOTAL: 14 km

Mapeamento das Linhas do Transporte Escolar - XANXERÊ/SC

Linha: 34
Comprimento: Quarta Feira: 114 km por dia
Data: Maio / 2014

Quadro de Assinaturas

PREFEITURA MUNICIPAL DE XANXERÊ

CARLOS ELÍSIO STÄHELIN
Agrimensor / Esp. em Georreferenciamento
CREA/SC 25.201-9