

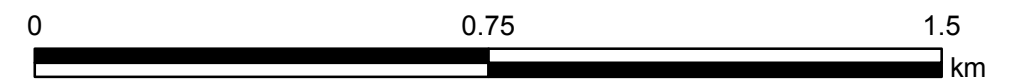


MAPA LINHA 32 - TRANSPORTE ESCOLAR





Sistema de Projeção UTM, fuso 22 S.
Sistema de Referência SIRGAS2000

Escala
1:12,500

Escala Gráfica



Convenções

-  Escolas
-  Locais de Interesse
-  Bairros
-  Percurso

Anotações

Percurso:

- Manhã: Sai da Prefeitura, e passa nos seguintes pontos: Pellizza; Rosignol; Saldanha, EMEB N. Sra. Aparecida. EEBB Aparício Julio Farrapo, CEMEI Nossa Senhora de Fátima, EEBB Costa e Silva. EMEB Pequeno Príncipe. Retorna Prefeitura. TOTAL: 20 km.
- Meio Dia: Sai da Prefeitura, e passa nos seguintes pontos: EEBB Costa e Silva, EMEB Pequeno Príncipe, EEBB Aparício Julio Farrapo, EMEB N. Sra. Aparecida, Rosignol, Rampazzo, EMEB N. Sra. Aparecida, Pelizza, EMEB N. Sra. Aparecida, EEBB Aparício Julio Farrapo, Granja São José, EEBB Joaquim Nabuco, EMEB Pequeno Príncipe, CEMEI Cantinho Feliz. Retorna para Prefeitura. TOTAL: 33 km.
- Tarde: Sai da Prefeitura, e passa nos seguintes pontos: EMEB Pequeno Príncipe, CEMEI Cantinho Feliz, EEBB Joaquim Nabuco, EEBB Aparício Julio Farrapo, CEMEI N. Sra. de Fátima, EMEB N. Sra. Aparecida, Saldanha, Rampazzo, Rosignol, Pelizza, Granja São José, Retorna Prefeitura. TOTAL: 33 km.

Mapeamento das Linhas do Transporte Escolar - XANXERÊ/SC

Linha: 32
Comprimento: 86 km por dia
Data: Maio / 2014

Quadro de Assinaturas

PREFEITURA MUNICIPAL DE XANXERÊ

CARLOS ELÍSIO STÄHELIN
Agrimensor / Esp. em Georreferenciamento
CREA/SC 25.201-9