



**MAPA LINHA 29 - TRANSPORTE ESCOLAR**

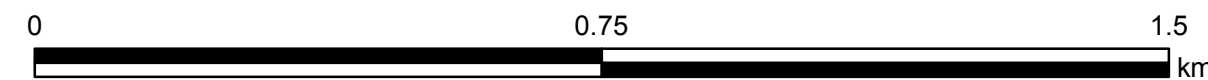


Sistema de Projeção UTM, fuso 22 S.  
Sistema de Referência SIRGAS2000





Escala

1:10,000

Escala Gráfica



**Convenções**

-  Escolas
-  Locais de Interesse
-  Bairros
-  Percurso

**Anotações**

**Percurso:**

- Manhã: Sai da Prefeitura, passa nos seguintes pontos: Ponto Residencial Beija Flor, Mercado Real, EMEB Paul Harris, CEMEI Cantinho Feliz, EEEB Augusto Colatto; EMEB Pequeno Príncipe, Prop. Lucas Bello (Bairro Santa Cruz), EMEB Rui Pimentel. Retorna para Prefeitura. TOTAL: 16 km.
- Meio dia: Sai da Prefeitura, passa nos seguintes pontos: EMEB Rui Pimentel, prop. Lucas Bello (bairro Santa Cruz), EMEB Pequeno Príncipe, EEEB Augusto Colatto, CEMEI Cantinho Feliz, EMEB Paul Harris, Mercado Real, Ponto - Residencial Beija Flor, Silos Moinho Xanxerê, Boate Luana, Supermercado Brasão, EEEB Luiz Coradi, Igreja do Bairro Tacca, EMEB Cirilo Da'Oglio, Continental, EEEB Romildo Czepanik, IFSC, EMEB Cirilo Da'Oglio. Retorna para Prefeitura. TOTAL: 26 km.
- Tarde: Sai da Prefeitura, passa nos seguintes pontos: EMEB Cirilo Da'Oglio; IFSC, EEEB Romildo Czepanik, Continental, EMEB Cirilo Da'Oglio, Igreja Bairro Tacca, EEEB Luiz Coradi, Boate Luana, Supermercado Brasão, Retorna para Prefeitura. TOTAL: 12 km.

**Mapeamento das Linhas do Transporte Escolar - XANXERÊ/SC**

Linha: 29  
Comprimento: 54 km por dia  
Data: Maio / 2014

**Quadro de Assinaturas**

\_\_\_\_\_  
PREFEITURA MUNICIPAL DE XANXERÊ

\_\_\_\_\_  
CARLOS ELÍSIO STÄHELIN  
Agrimensor / Esp. em Georreferenciamento  
CREA/SC 25.201-9