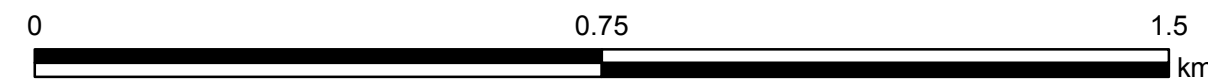








**MAPA LINHA 26 - TRANSPORTE ESCOLAR**

N  
 Sistema de Projeção UTM, fuso 22 S.  
 Sistema de Referência SIRGAS2000

Escala  
 1:10,000  
 Escala Gráfica



**Convenções**

-  Escolas
-  Locais de Interesse
-  Bairros
-  Percurso

**Anotações**

Percurso de Terça Feira:

- Manhã: Sai da Prefeitura, e passa nos seguintes pontos: Casa Maikel Baldissera, EEEB Aparicio Julio Farrapo, Casa Vinicius Fraga, EEEB Romildo Czepanik, Casa Ruan da Luz, Casa Amanda Vasconcellos, EEEB Romildo Czepanik, Casa Emanuele Acosta, EEEB Aparicio Julio Farrapo, Casa Tharcio, EEEB Costa e Silva. Retorna Prefeitura. TOTAL: 18 km.
- Meio dia: Sai da Prefeitura, e passa nos seguintes pontos: EEEB Costa e Silva, Casa Maikel Baldissera, EEEB Romildo Czepanik, Casa Vinicius Fraga, EEEB Aparicio Julio Farrapo, Casa Emanuele Acosta, EEEB Romildo Czepanik, Casa Ruan da Luz, Casa Amanda Vasconcellos, Casa Renan Cunico, EEEB Romildo Czepanik, Casa Casio Sangali, Casa Raissa da Silva, Casa Artur Ferreira, EEEB Romildo Czepanik, EMEB Pequeno Trabalhador, Casa Gabrielle de Oliveira, EEEB Luiz Coradi. TOTAL: 30 km.
- Tarde: EEEB Luiz Coradi, Casa Aluno Jhonatan, CEJA, Casa Amanda Vasconcellos, Retorna Prefeitura. TOTAL: 14 km.
- Tarde Final: Sai da Prefeitura e passa nos seguintes pontos: APAE, Casa Amanda Vasconcellos, EEEB Luiz Coradi, Casa Gabriele de Oliveira, EMEB Pequeno Trabalhador, Casa Raissa da Silva, EEEB Romildo Czepanik, Casa Renan Cunico, Casa Casio Sangali, Casa Artur Ferreira, Casa Isadora Zanin, CEJA, Casa Jhonatan. Retorna Prefeitura. TOTAL: 30 km.

**Mapeamento das Linhas do Transporte Escolar - XANXERÊ/SC**

Linha: 26  
 Comprimento: Terça Feira: 92 km por dia  
 Data: Maio / 2014

Quadro de Assinaturas

\_\_\_\_\_  
 PREFEITURA MUNICIPAL DE XANXERÊ

\_\_\_\_\_  
 CARLOS ELÍSIO STÄHELIN  
 Agrimensor / Esp. em Georreferenciamento  
 CREA/SC 25.201-9