



**MAPA LINHA 25 - TRANSPORTE ESCOLAR**

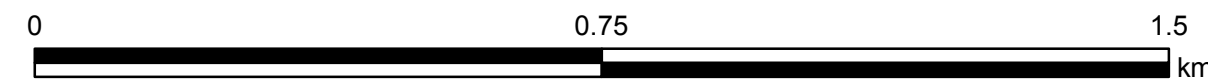


Sistema de Projeção UTM, fuso 22 S.  
Sistema de Referência SIRGAS2000





Escala

1:10,000

Escala Gráfica



**Convenções**

-  Escolas
-  Locais de Interesse
-  Bairros
-  Percurso

**Anotações**

Percurso:  
 - Manhã: Sai da Prefeitura, vai até na Linha Invernadinha, na prop. de Lima, Nereu e Sítio London, e vai para as seguintes escolas: EEBB Iraci Tonello, EMEB Vista Alegre, EEBB Joaquim Nabuco, EEBB Costa e Silva, CEMEI Cantinho Feliz, EEBB Augusto Colatto. Retorna Prefeitura. TOTAL: 23 km.  
 - Meio dia: Sai da Prefeitura, passando nas seguintes escolas: CEMEI Cantinho Feliz, EEBB Augusto Colatto, EEBB Costa e Silva, EEBB Joaquim Nabuco, EEBB Iraci Tonello, EMEB Vista Alegre, vai até na Linha Invernadinha, na prop. de Lima, Nereu e Sítio London. Retorna, passando nas seguintes escolas: EEBB Iraci Tonello, EMEB Vista Alegre, EEBB Joaquim Nabuco. Vai Prefeitura. TOTAL: 27 km.

**Mapeamento das Linhas do Transporte Escolar - XANXERÊ/SC**

Linha: 25  
 Comprimento: 50 km por dia  
 Data: Maio / 2014

Quadro de Assinaturas

\_\_\_\_\_  
 PREFEITURA MUNICIPAL DE XANXERÊ

\_\_\_\_\_  
 CARLOS ELÍSIO STÄHELIN  
 Agrimensor / Esp. em Georreferenciamento  
 CREA/SC 25.201-9