



MAPA LINHA 22 - TRANSPORTE ESCOLAR

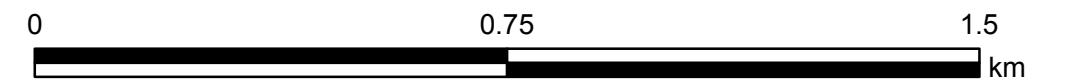


Sistema de Projeção UTM, fuso 22 S.
Sistema de Referência SIRGAS2000





Escala

1:12,000

Escala Gráfica



Convenções

-  Escolas
-  Locais de Interesse
-  Bairros
-  Percurso

Anotações

Percurso:

- Manhã: Sai do Centro Comunitário Cambuizal, vai até na Prop. Valdomiro Gonçalves. Retorna na Prop. Cleci Matei, vai até a Linha Romani, vai até o EEBB São Caetano, retorna na prop. de Marcos Narciso, Vai na Barragem (Linha Bom Jardim), na prop. Adão Gikoski, e prop. Moacir Berger. Indo até ao EEBB São Caetano. Retorna para o Centro Comunitário Cambuizal. TOTAL: 39 km.
- Meio dia: Sai do Centro Comunitário Cambuizal, vai na EEBB São Caetano, vai até na Prop. Valdomiro Gonçalves, Retorna na Prop. Cleci Matei, vai até a Linha Romani, vai até o EEBB São Caetano, retorna na prop. de Marcos Narciso, Vai na Barragem (Linha Bom Jardim), na prop. Adão Gikoski, e prop. Moacir Berger. Indo até ao EEBB São Caetano. Retorna para o Centro Comunitário Cambuizal. TOTAL: 39 km.
- Tarde: Sai do Centro Comunitário Cambuizal, vai na EEBB São Caetano, vai até na Prop. Valdomiro Gonçalves, Retorna na Prop. Cleci Matei, vai até a Linha Romani na prop. Ferronato, vai até o EEBB São Caetano, retorna na prop. de Marcos Narciso, Vai na Barragem (Linha Bom Jardim), na prop. Adão Gikoski, e prop. Moacir Berger. Retorna para o Centro Comunitário Cambuizal. TOTAL: 38 km.

Mapeamento das Linhas do Transporte Escolar - XANXERÊ/SC

Linha: 22
Comprimento: 116 km por dia
Data: Maio / 2014

Quadro de Assinaturas

PREFEITURA MUNICIPAL DE XANXERÊ

CARLOS ELÍSIO STÄHELIN
Agrimensor / Esp. em Georreferenciamento
CREA/SC 25.201-9