



MAPA LINHA 21 - TRANSPORTE ESCOLAR

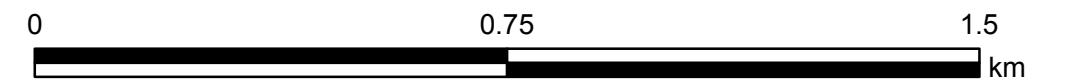


Sistema de Projeção UTM, fuso 22 S.
Sistema de Referência SIRGAS2000





Escala

1:12,000

Escala Gráfica



Convenções

-  Escolas
-  Locais de Interesse
-  Bairros
-  Percurso

Anotações

Percurso:

- Manhã: Sai do Centro Comunitário Cambuizal, vai na Sede Roseira, nas prop. de Cordeiro, e Ferronato, no Manjolinho vai na prop. de Siviero, na Santa Luzia passa nas proprs. de Donatti, Lamonatto, Adriano Simionatto, e Altair Simionatto. Na Linha Bom Jardim passa na prop. de Calegari, Vai até o EEB São Caetano, retorna para o Centro Comunitário Cambuizal. TOTAL: 39 km.
- Meio dia: Sai do Centro Comunitário Cambuizal, vai na EEB São Caetano, vai na Sede Roseira, nas prop. de Cordeiro, e Ferronato, Passa na Linha Manjolinho, na Linha Santa Luzia passa nas proprs. de Adriano Simionatto e Altair Simionatto, na Linha Bom Jardim entra na prop. de Calegari. Indo até ao EEB São Caetano. Retorna para o Centro Comunitário Cambuizal. TOTAL: 32 km.
- Tarde: Sai do Centro Comunitário Cambuizal, vai na EEB São Caetano, vai na Sede Roseira, nas prop. de Cordeiro, e Ferronato, Passa na Linha Manjolinho, na Linha Santa Luzia passa nas proprs. de Adriano Simionatto e Altair Simionatto, na Linha Bom Jardim entra na prop. de Calegari. Indo até ao Centro Comunitário Cambuizal. TOTAL: 32 km.

Mapeamento das Linhas do Transporte Escolar - XANXERÊ/SC

Linha: 21
Comprimento: 103 km por dia
Data: Maio / 2014

Quadro de Assinaturas

PREFEITURA MUNICIPAL DE XANXERÊ

CARLOS ELÍSIO STÄHELIN
Agrimensor / Esp. em Georreferenciamento
CREA/SC 25.201-9