

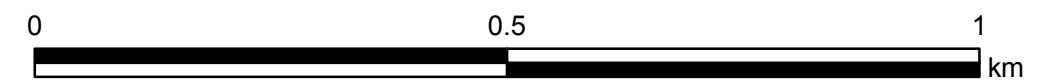


**MAPA LINHA 17 - TRANSPORTE ESCOLAR**





  
 Sistema de Projeção UTM, fuso 22 S.  
 Sistema de Referência SIRGAS2000

Escala  
 1:8,000

Escala Gráfica



**Convenções**

-  Escolas
-  Locais de Interesse
-  Bairros
-  Percurso

**Anotações**

**Percurso:**

- Manhã: Sai da Prefeitura, e passa nos seguintes pontos: EMEB Monteiro Lobato; CEMEI Favo de Mel; CEMEI N. Sra. de Fatima; CEMEI Pimpolho; EEEB Luiz Coradi; Integração; Igreja B. Tacca; Ponto (R. Santos Dumont); Funeraria Xanxerê; EEEB Romildo Czepanhik; EMEB Cirilo Dal'Oglio. Retorna Prefeitura. TOTAL: 20 km.
- Meio dia: Sai da Prefeitura, e passa nos seguintes Pontos: EMEB Cirilo Dal'Oglio, EEEB Romildo, Czepanhik; Funeraria Xanxerê; Ponto - R. Santos Dumont; Igreja Bairro Tacca; Integração; EEEB Luiz Coradi. Retorna Prefeitura. TOTAL: 8 km.
- Tarde: Saida Prefeitura, e passa nos seguintes Pontos: CEMEI Pimpolho; CEMEI N. Sra de Fatima; CEMEI Favo de Mel; EMEB Monteiro Lobato; Retorna Prefeitura. TOTAL: 15 km

**Mapeamento das Linhas do Transporte Escolar - XANXERÊ/SC**

Linha: 17  
 Comprimento: 43 km por dia  
 Data: Maio / 2014

**Quadro de Assinaturas**

\_\_\_\_\_  
 PREFEITURA MUNICIPAL DE XANXERÊ

\_\_\_\_\_  
 CARLOS ELÍSIO STÄHELIN  
 Agrimensor / Esp. em Georreferenciamento  
 CREA/SC 25.201-9