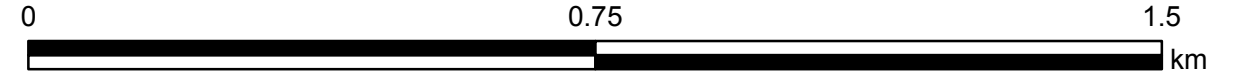


MAPA LINHA 16 - TRANSPORTE ESCOLAR





Sistema de Projeção UTM, fuso 22 S.
Sistema de Referência SIRGAS2000

Escala
1:10.000

Escala Gráfica
0,75



Convenções

-  Escolas
-  Locais de Interesse
-  Bairros
-  Percurso

Anotações

Percurso:

- Manhã: Sai da Prefeitura e vai na linha Faxinal do Irani, na propriedade do Arsego e Sítio do Paulino e retorna para cidade, passando nas seguintes escolas: EEEB Iraci Tonello; EMEB Vista Alegre; EMEB Pequeno Príncipe; EEEB Costa e Silva; EEEB Joaquim Nabuco. Retorna para Prefeitura. TOTAL: 17 km
- Meio dia: Sai da Prefeitura e vai nas seguintes escolas: EEEB Costa e Silva; EEEB Joaquim Nabuco; EMEB Pequeno Príncipe; EEEB Iraci Tonello; EMEB Vista Alegre. Vai na Linha Faxinal do Irani, nas propriedades: Arsego, Sítio Paulino. Vai no Jaboticabal, e no Botta, e retorna para cidade, nas seguintes escolas: EEEB Iraci Tonello; EEEB Vista Alegre; EEEB Costa e Silva; e APAE. Retorna para Prefeitura. TOTAL: 27 km.
- Tarde: Sai da prefeitura e vai nas seguintes Escolas: APAE; EEEB Costa e Silva; EEEB Iraci Tonello; EMEB Vista Alegre. Vai no Faxinal do Irani na propriedade do Arsego; no Jaboticabal, e no Botta. Retorna para Prefeitura. TOTAL: 23 km.

Mapeamento das Linhas do Transporte Escolar - XANXERÊ/SC

Linha: 16
Comprimento: 67 km por dia
Data: Maio / 2014

Quadro de Assinaturas

PREFEITURA MUNICIPAL DE XANXERÊ
CARLOS ELÍSIO STÄHELIN
Agrimensor / Esp. em Georreferenciamento
CREA/SC 25.201-9