



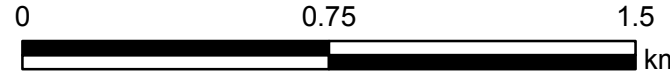
MAPA LINHA 12 - TRANSPORTE ESCOLAR







Sistema de Projeção UTM, fuso 22 S.
Sistema de Referência SIRGAS2000

Escala
1:18,500

Escala Gráfica



Convenções

-  Escolas
-  Locais de Interesse
-  Bairros
-  Percurso

Anotações

Percurso:

- Manhã: Sai da Prefeitura e vai até a Linha Medianeira, passando na Ervateira Zaffari; Ferro Liga. No Retorno passa no Pesqueiro Caleffi, e vai para as seguintes escolas: EEEB Joaquim Nabuco; EMEB Pequeno Príncipe. Retorna para Prefeitura. TOTAL 32 km.
- Meio Dia: Sai da Prefeitura e passa nas seguintes escolas: EMEB Pequeno Príncipe; EEEB Joaquim Nabuco, e vai até a Linha Medianeira, passando na Ervateira Zaffari, Ferro Liga. Retorna passando no Pesqueiro Caleffi, e vai as seguintes escolas: EMEB Cirilo Dal'Oglio; EEEB Romildo Czepanik; EEEB Joaquim Nabuco; EEEB Costa e Silva. Retorna para Prefeitura. TOTAL: 35 km.
- Tarde: Sai da Prefeitura passando nas seguintes escolas: EEEB Costa e Silva; EEEB Joaquim Nabuco; EEEB Romildo Czepanik; EMEB Cirilo Dal'Oglio. Vai até a Linha Medianeira, passando na Ervateira Zaffari, Ferro Liga. Retorna passando no Pesqueiro Caleffi, indo até a Prefeitura. TOTAL: 32 km.

Mapeamento das Linhas do Transporte Escolar - XANXERÊ/SC

Linha: 12
Comprimento: 99 km por dia
Data: Maio / 2014

Quadro de Assinaturas

PREFEITURA MUNICIPAL DE XANXERÊ

CARLOS ELÍSIO STÁHELIN
Agrimensor / Esp. em Georreferenciamento
CREA/SC 25.201-9