

MAPA LINHA 11 - TRANSPORTE ESCOLAR



Sistema de Projeção UTM, fuso 22 S.
Sistema de Referência SIRGAS2000





Escala

1:22,500

Escala Gráfica



Convenções

-  Escolas
-  Locais de Interesse
-  Bairros
-  Percurso

Anotações

Percurso:

- Manhã: Sai da Prefeitura e vai até a Cascata Manela (camping), retorna passando na Granja do Faccio (Vila Lima), na Linha Barro Preto, nas Propriedades de Vilson Trevisan, Renato e Rigo, Frigorífico Arvoredo, vem para cidade passando nas seguintes escolas: EMEB Paul Harris; EEEB Luiz Coradi; EEEB Romildo Czepanhik; APAE. Retorna Prefeitura. TOTAL: 56 km.
- Meio Dia: Sai da Prefeitura e passa nas seguintes escolas: EMEB Paul Harris; EEEB Luiz Coradi; EEEB Romildo Czepanhik. Sai pelo contorno viário Oeste, passando no Frigorífico Arvoredo (na SC), na Linha Barro Preto, nas Propriedades de Vilson Trevisan, Renato e Rigo. Na Granja do Faccio (Vila Lima), indo até a Cascata Manela (Camping). Retorna para cidade passando no Varela e nas seguintes escolas: EMEB Paul Harris, EEEB Luiz Coradi; EEEB Costa e Silva; EMEB Pequeno Príncipe. Retorna para Prefeitura. TOTAL: 61 km.
- Tarde: Sai da Prefeitura passando nas seguintes escolas: EMEB Pequeno Príncipe; EEEB Costa e Silva; EEEB Luiz Coradi; EMEB Paul Harris. Passa no Varela e vai até a Casca Manela (camping), passando no frigorífico Arvoredo (na SC), na Granja Faccio (Vila Lima). Retorna Prefeitura. TOTAL: 42 km.

Mapeamento das Linhas do Transporte Escolar - XANXERÊ/SC

Linha: 11
Comprimento: 159 km por dia
Data: Maio / 2014

Quadro de Assinaturas

PREFEITURA MUNICIPAL DE XANXERÊ

CARLOS ELÍSIO STÁHELIN
Agrimensor / Esp. em Georreferenciamento
CREA/SC 25.201-9