



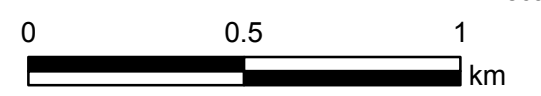
MAPA LINHA 04 - TRANSPORTE ESCOLAR







Sistema de Projeção UTM, fuso 22 S.
Sistema de Referência SIRGAS2000

Escala
1:17,500

Escala Gráfica



Convenções

-  Escolas
-  Locais de Interesse
-  Bairros
-  Percurso

Anotações

Percurso:
 - Manhã: Sai da Prefeitura segue pela BR 282, até a Linha São Paulo, nas propriedade Shell, Marció, Savari e Bortoluzzi, retorna pela BR 282 passa nos seguintes pontos: Czepanhik, Nabuco, Costa e Silva, Cantinho Feliz e Pequeno Príncipe, Retorna Prefeitura. TOTAL: 27 km
 - Meio Dia: Sai da Prefeitura e passa nos seguintes pontos: Pequeno Príncipe, Cantinho Feliz, Costa e Silva, Nabuco e Czepanhik, deslocando-se pela Avenida La Salle BR 282, até a Linha São Paulo nas propriedade Shell, Marció, Savari e Bortoluzzi, retornando pela BR282 Retorna Prefeitura. TOTAL: 27 km

Mapeamento das Linhas do Transporte Escolar - XANXERÊ/SC

Linha: 04
 Comprimento: 54 km por dia
 Data: Maio / 2014

Quadro de Assinaturas

 PREFEITURA MUNICIPAL DE XANXERÊ

 CARLOS ELÍSIO STÁHELIN
 Agrimensor / Esp. em Georreferenciamento
 CREA/SC 25.201-9