





MAPA ANEXO SV IV

MAPA ZTR

Legenda

-  Entrada SC 467/ Saída Av. Brasil
-  Entrada BR 282/ Saída SC 467
-  Entrada SC 467/ Saída Rua Victor Konder
-  SC 466/ Br 282



- Bairro**
- 01 - Bairro Centro
 - 02 - Bairro Aparecida
 - 03 - Bairro Matinho
 - 04 - Bairro Bela Vista
 - 05 - Bairro Nossa Senhora de Fátima
 - 05A - Bairro São Pedro
 - 06 - Bairro La Salle
 - 07 - Bairro Veneza
 - 08 - Bairro Vila Sesamo
 - 09 - Bairro Primo

		PREFEITURA MUNICIPAL DE XANXERÊ SETOR ENGENHARIA	
DESCRIMINAÇÃO	MAPA ANEXO SV IV		PRARACHA
PROPRIETÁRIO	PREFEITURA MUNICIPAL XANXERÊ		LOCAL
PROJETO	MAPA ZTR		XANXERÊ/SC
ESCALA	PREFEITO MUNICIPAL	RESPONSÁVEL TÉCNICO	DESENHO
SEM ESCALA	BRUNO LINHARES BORTOLUZZI		Mauro Rakei
DATA	SETEMBRO/2010		